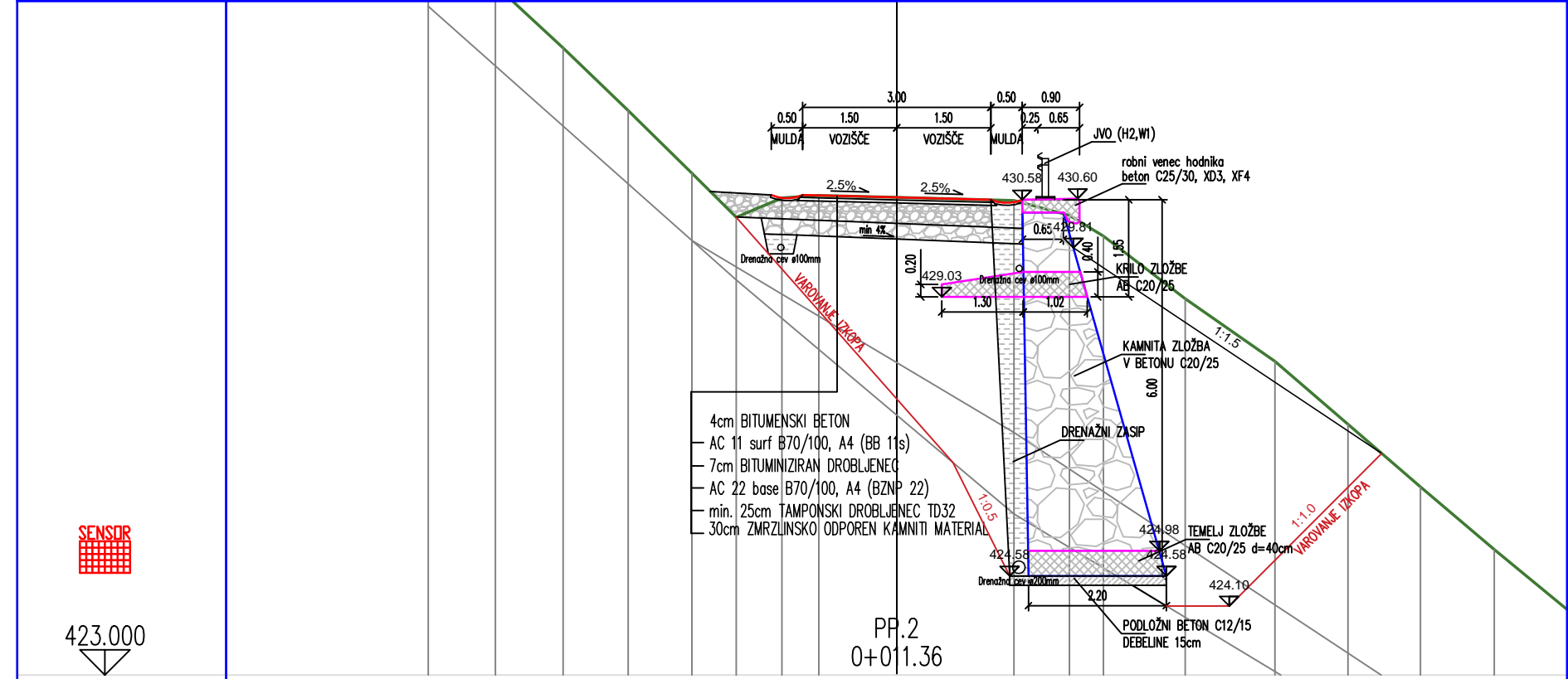
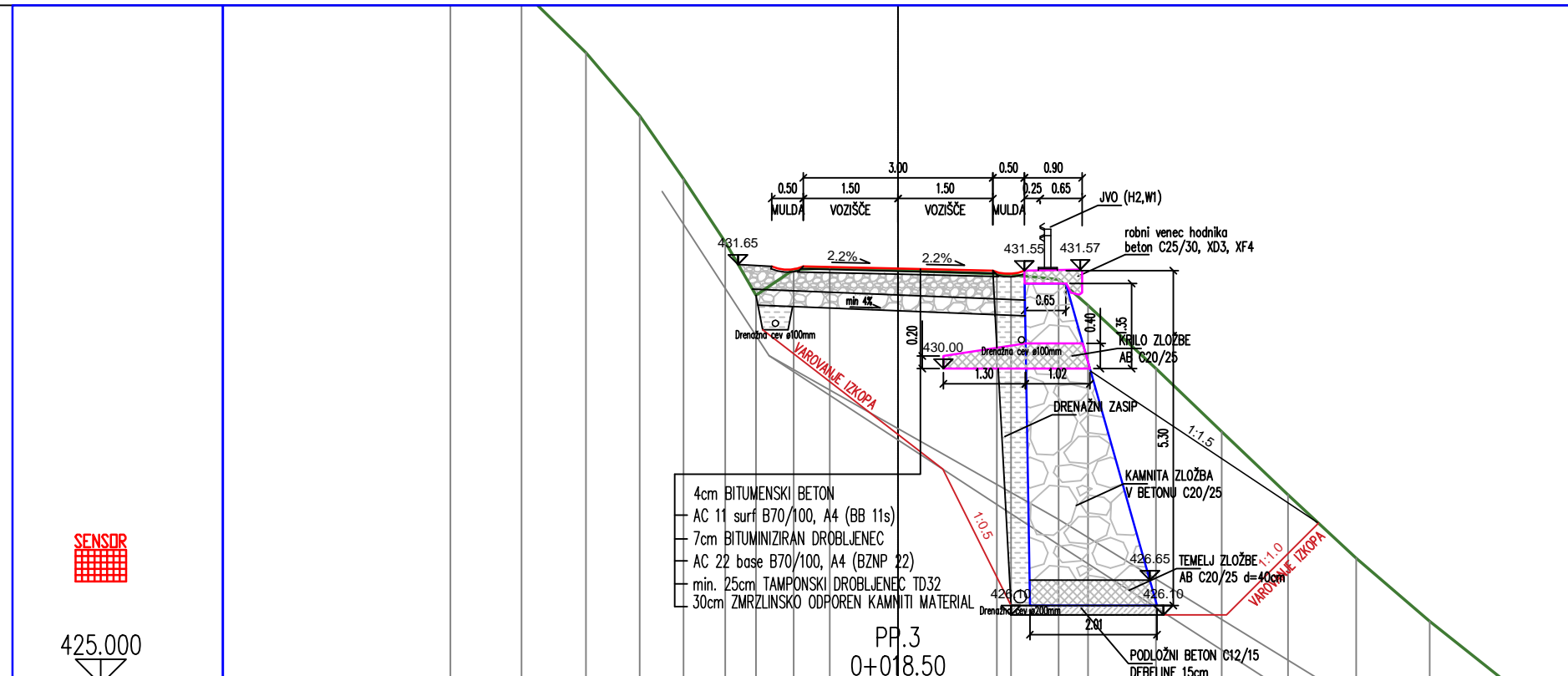


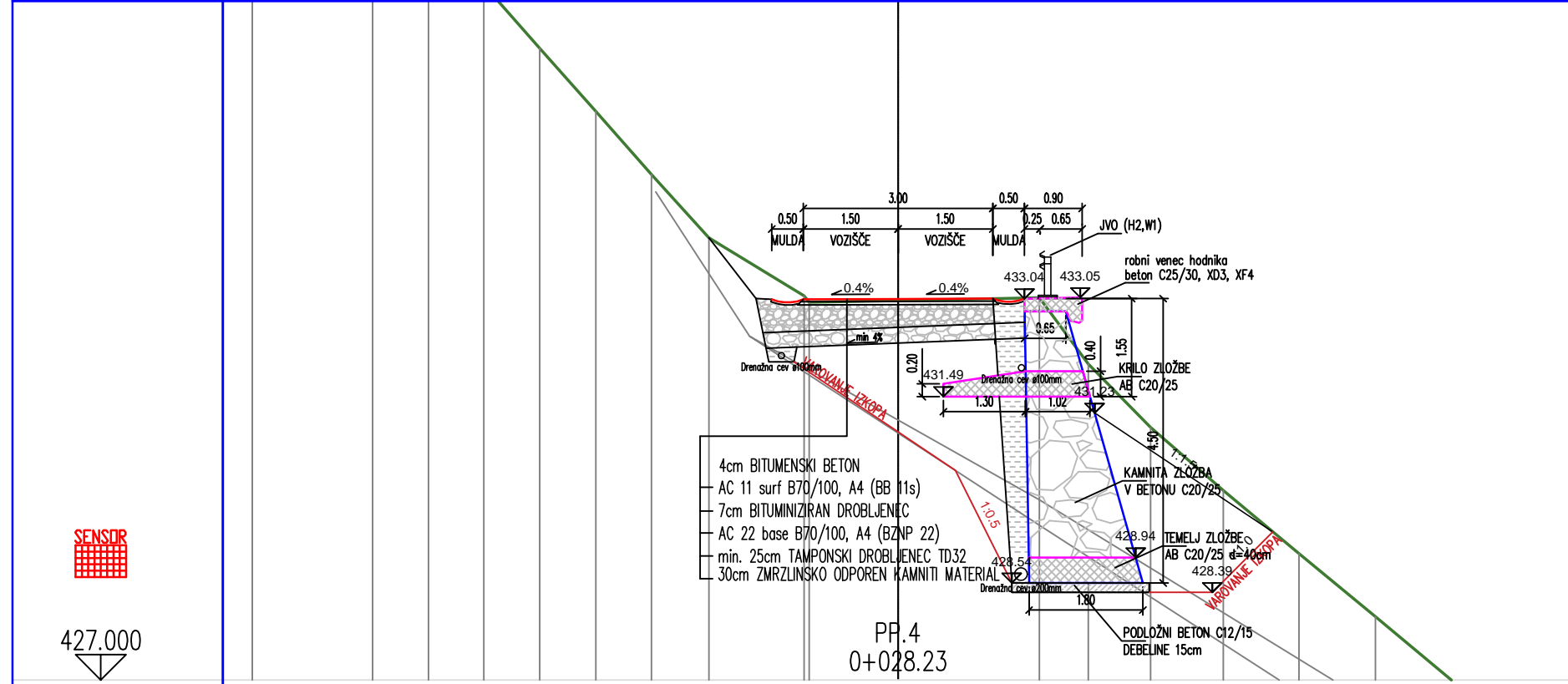
CESTISCE	
OD.OSI	
TEREN	3.244 430.000 2.527 429.162 1.863 429.550 1.479 429.590 1.500 429.589
OD.OSI	0.000 429.552 0.000 429.552 1.500 429.514 2.322 429.427 3.305 429.000



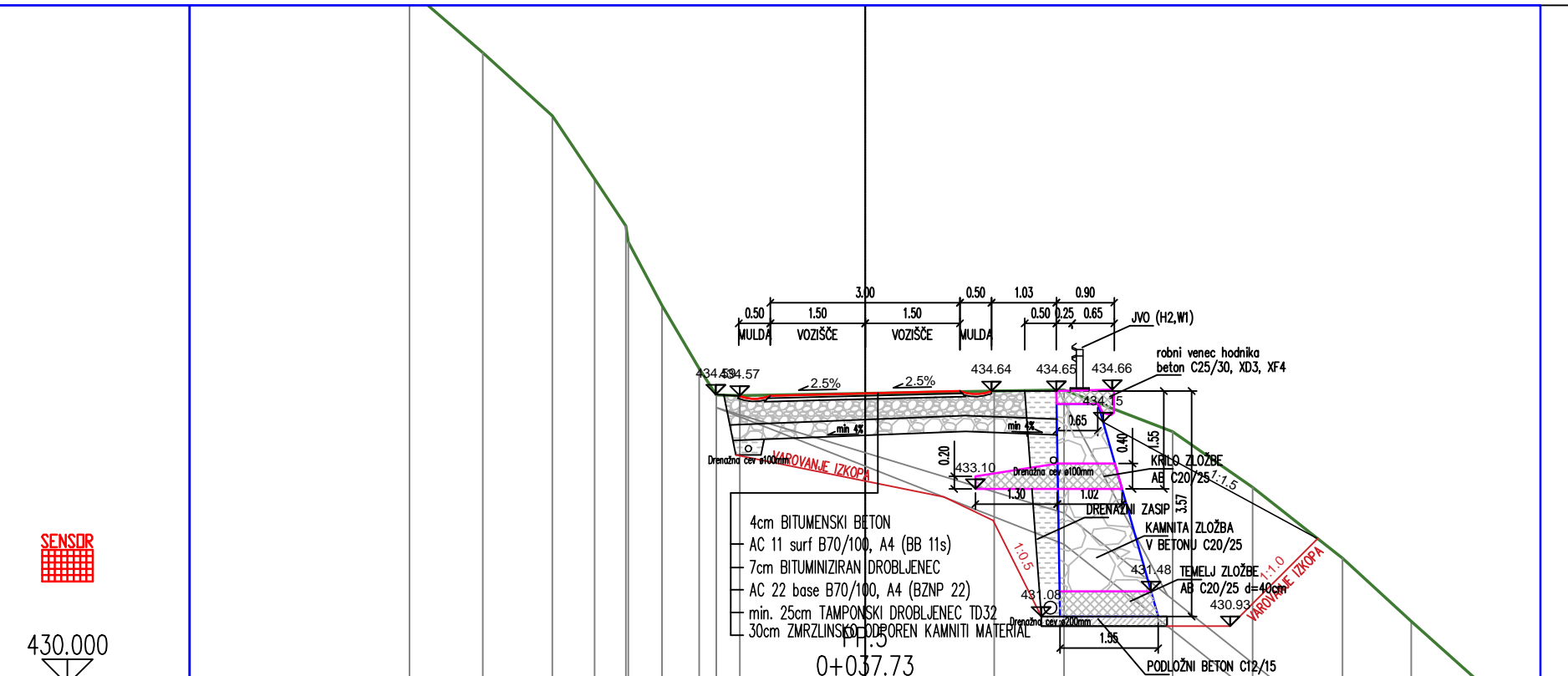
CESTISCE	
OD.OSI	
TEREN	7.467 435.000 6.397 434.000 5.318 433.000 4.281 432.000 3.267 431.000 2.557 430.300 1.830 430.606 1.244 430.648
OD.OSI	1.500 430.653 0.000 430.616 0.000 430.616 1.500 430.578 1.888 430.588 2.755 430.330 3.296 430.000 4.597 429.000 6.028 428.000 7.193 427.000 8.350 426.000 9.525 425.000



CESTISCE	
OD.OSI	
TEREN	7.086 437.000 5.961 436.000 4.942 435.000 4.091 434.000 3.397 433.000 2.738 432.000 2.252 431.160 1.653 431.567 1.500 431.616
OD.OSI	0.000 431.555 0.000 431.582 1.500 431.549 1.563 431.500 1.988 431.389 2.943 431.410 3.006 431.000 4.082 430.000 5.125 429.000 6.173 428.000 7.252 427.000 8.419 426.000 9.676 425.000



CESTISCE	
OD.OSI	
TEREN	10.223 442.179 8.320 440.000 7.437 439.000 6.557 438.000 5.674 437.000 4.786 436.000 3.903 435.000 2.995 434.000 1.488 433.025 1.408 432.999
OD.OSI	0.000 433.031 0.000 433.036 1.500 433.036 2.237 433.062 3.011 432.000 4.000 431.000 5.147 430.000 6.347 429.000 7.557 428.000 8.762 427.000 10.003 426.000



CESTISCE	
OD.OSI	
TEREN	7.211 441.000 6.052 440.000 4.949 439.000 4.281 438.000 3.746 437.000 3.217 436.000 2.625 435.000 2.356 434.580 1.985 434.570
OD.OSI	1.500 434.569 0.000 434.606 0.000 434.606 1.500 434.644 2.040 434.644 3.146 434.660 4.867 434.000 6.131 433.120 7.555 432.000 8.641 431.000 9.759 430.000



CESTISCE	
OD.OSI	
TEREN	10.223 442.179 8.320 440.000 7.437 439.000 6.557 438.000 5.674 437.000 4.786 436.000 3.903 435.000 2.995 434.000 1.488 433.025 1.408 432.999
OD.OSI	0.000 433.031 0.000 433.036 1.500 433.036 2.237 433.062 3.011 432.000 4.000 431.000 5.147 430.000 6.347 429.000 7.557 428.000 8.762 427.000 10.003 426.000

**Investitor:** Občina Rogatec, Pot k 3252 Rogatec ribniku 4,

**Izvajalec:** **GHC PROJEKT**  
GHC-projekt, Podjetje za projektiranje in inženiring d.o.o.

**Podizvajalec:**

Naziv	Ime in priimek	Ident. št.	Podpis
Odg.vodja proj:			
Odg.projektant:	mag Janez MAYER, u.d.i.r.g. RG-0038		
Projektant 1:	Tomaž MAYER d.i.g.(UN)		
Projektant 2:	Vid ŠTUKOVNIK d.i.g.		

**Projekt:** Načrt sanacije plazu Log – LC 358041 v km 2,56

**Objekt:** PLAZ NA LC 358041 v km 2,56

**Opis risbe:** Načrt sanacije v prečnih profilih

<b>Del risbe:</b>			
<b>Št. projekta:</b>	20/2/15	<b>Faza:</b>	PZI
<b>Št. načrta:</b>	20/2/15	<b>Merilo:</b>	1:100
<b>Šifra CC:</b>		<b>Datum:</b>	FEBRUAR 2015

<b>Št. odsaka:</b>	<b>Arhivna št.:</b>	<b>Faza/Objekt:</b>	<b>Šifra risbe:</b>

**Št. priloge:** G.5

**Avtor risbe:** GHC-projekt, Podjetje za projektiranje in inženiring d.o.o.

**Ident. št. risbe:**