






SEZNAM KOORDINAT PARCELACIJE
(št. točke, y-koordinata, x-koordinata):

1	554497.74	121850.92
2	554495.96	121849.64
3	554481.56	121855.08
4	554470.21	121859.24
5	554457.83	121864.01
6	554433.63	121873.14
7	554465.36	121948.03
8	554466.94	121959.72
9	554461.33	122001.83
10	554462.11	122006.77
11	554465.47	122010.47
12	554479.28	122018.33
13	554485.90	122020.60
14	554492.76	122019.22
15	554496.11	122016.24
16	554488.26	122020.12
17	554503.54	121901.70
18	554511.10	121845.63
19	554469.00	121859.70
20	554478.71	121884.21
21	554453.62	121920.33
22	554476.87	121879.56
23	554476.32	121880.88
24	554442.82	121894.82
25	554430.63	121866.05
26	554429.79	121864.07
27	554429.48	121860.54
28	554431.31	121857.49
29	554438.22	121851.47
30	554479.53	121793.95
31	554481.01	121791.07
32	554484.56	121784.95
33	554486.46	121776.15
34	554459.73	121822.91
35	554488.68	121844.41
36	554484.36	121791.53
37	554514.44	121795.64
38	554508.69	121836.96
39	554530.40	121688.63
40	554535.48	121688.55
41	554540.91	121690.78
42	554446.49	121813.96
43	554449.23	121815.47
44	554449.97	121814.46
45	554391.21	121862.10
46	554378.93	121845.53
47	554378.88	121835.65
48	554401.85	121818.84
49	554409.89	121811.54
50	554419.46	121806.12
51	554422.95	121806.10
52	554444.48	121817.99
53	554398.37	121823.02
54	554420.77	121845.63
55	554288.16	121827.85
56	554363.47	121838.59
57	554372.83	121849.82
58	554384.23	121865.52
59	554335.53	121863.92
60	554339.20	121835.12
61	554288.46	121856.65
62	554300.01	121858.13
63	554301.10	121859.53
64	554370.42	121868.37
65	554378.20	121868.48
66	554288.67	121867.26
67	554298.68	121869.54
68	554300.08	121867.46
69	554388.09	121881.90
70	554381.64	121881.13
71	554367.84	121876.10
72	554365.93	121875.86
73	554347.35	121884.64
74	554332.27	121893.64
75	554321.12	121898.39
76	554308.08	121900.48
77	554293.17	121898.52
78	554289.26	121897.26
79	554291.40	121906.35
80	554315.60	121909.54
81	554318.70	121918.38
82	554330.86	121923.73
83	554338.58	121899.19
84	554351.12	121891.71
85	554365.23	121885.04
86	554367.21	121884.68
87	554375.22	121887.44
88	554340.44	121899.95
89	554379.01	121916.61
90	554411.48	121931.79
91	554426.60	121877.04
92	554455.69	121945.72
93	554458.22	121954.95
94	554458.23	121964.52
95	554454.58	121991.91
96	554450.97	121993.52
97	554443.18	121996.99
98	554436.75	121993.16
99	554414.25	121935.03
100	554446.12	121923.13
101	554399.73	121961.36
102	554421.74	121946.35
103	554298.02	121917.90
104	554288.24	121918.19
105	554271.04	121911.83
106	554239.00	121898.99
107	554256.90	121932.76
108	554266.77	121910.11
109	554229.53	121920.74
110	554241.16	121894.03

LEGENDA:

-  MEJA OBMOČJA UREJANJA
-  MEJA KATASTRSKE OBČINE
-  PREDLOG PARCELACIJE
-  OBMOČJE MOŽNE POZIDAVE - GRADBENO OBMOČJE

URBIS, Urbanizem, arhitektura, projektiranje in storitve d.o.o. Jezdarska ulica 3, 2000 Maribor		 Vizije prostora.
PROJEKT:	SPREMEMBE IN DOPOLNITVE ZAZIDALNEGA NAČRTA ZA OBMOČJE S 5 ROGATEC (območje stanovanj)	
NASLOV LISTA:	PRIKAZ OBMOČJA SPREMEMB IN DOPOLNITEV ZN Z NAČRTOM PARCEL Načrt parcelacije	
NAROČNIK:	OBČINA ROGATEC, POT K RIBNIKU 4, 3252 ROGATEC	
NOSILEC NALOGE:	ALENKA HLUPIČ, univ. dipl. inž. arh.	
SODELAVCI:	NATALIJA BABIČ, ZDENKA LEŠNIK, BORIS MOTALN	
ŠT. PROJEKTA:	2012/ZN-047	
DATUM PROJEKTA:	NOVEMBER 2013	
MERILO:	1 : 1000	
ŠT. LISTA:		5.1